

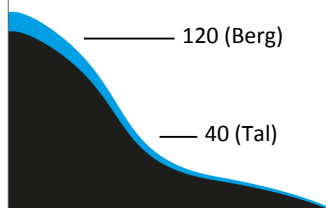
LAWINENWARNSTUFE



3

- 1 = gering
- 2 = mäßig
- 3 = erheblich
- 4 = groß
- 5 = sehr groß
















SCHNEEHÖHEN



Neuschnee am Berg (24h): 30cm

Letzter Schneefall: 19.01.2018

SKILIFTE: 15 VON 15 ANLAGEN IN BETRIEB

- | | | | |
|--|---|---|--|
| ✔ Dorfbahn  | ✔ Glattjochbahn  | ✔ Melkbodenlift  | ✔ Loischkopfbahn  |
| ✔ Panoramabahn  | ✔ Niggenkopfbahn II  | ✔ Schedlerhoflift  | ✔ Tschenglalift  |
| ✔ Palüdbahn  | ✔ Tannlegerlift  | ✔ Einhornbahn I  | ✔ Faregglift  |
| ✔ Gulmabahn  | ✔ Kinderland Palüd  | ✔ Einhornbahn II  | |

TALABFAHRTEN: 3 VON 3 GEÖFFNET

- ✔ Dorfbahn
- ✔ Palüdbahn
- ✔ Einhornbahn I

NATUREISLAUFPLATZ: 0 VON 2 GEÖFFNET

- ✘ Eislaufplatz Brand
- ✘ Eislaufplatz Bürs

LANGLAUFLOIPEN: 1 VON 3 GEÖFFNET

- ✘ Innertal Loipe Brand
- ✔ Rona Panoramaloipen: Olympia, Vilschena & Plandedon
- ✘ Loipe-Rundkurs Bürs

RODELBAHNEN: 2 VON 4 GEÖFFNET

- ✘ Rodelbahn Eggen
- ✔ Schattenlagant
- ✘ Rodelbahn Löcher
- ✔ Rodelsafari

WINTERWANDERWEGE: 14 VON 17 GEÖFFNET

- | | |
|------------------------------------|---|
| ✘ Alte Statt-Weg | ✔ Mottakopfweg * |
| ✔ Ausserbergweg | ✘ Palüd-Niggenkopfweg |
| ✔ Burtscha * | ✘ Dorfbahn-Panoramabahn-Natursprüngeweg * |
| ✔ Eggaweg | ✔ Plandedonweg * |
| ✔ Furkla-Höhenwanderweg | ✔ Rundwanderung Brand * |
| ✔ Glinzgi Egg | ✔ Rundwanderung Bürserberg * |
| ✔ Hinterburgweg-Letschaweg | ✔ Schattenlagantweg |
| ✔ Höhenwanderweg - Bügmi - Thurner | ✔ Wiesleweg * |
| ✔ Kohlgrubenweg * | |

✔ geöffnet ✘ geschlossen

* Nach frischem Schneefall haben diese Winterwanderwege erste Priorität. Alle anderen Wege werden im Laufe des Tages präpariert.

Je nach Schneelage und Witterung, oder bei unvorhersehbaren Ereignissen, ist eine Änderung der Fahrtzeiten/Betriebszeiten oder eine Einstellung der Skilifte vorbehalten.

Letzte Änderung: 19.01.2018 16:31 Uhr

FÜR SIE DA

BRANDNERTAL TOURISMUS Mühledörfle 71 | 6708 Brand | T +43 5559 555
 BERGBAHNEN BRANDNERTAL Mühledörfle 2 | 6708 Brand | T +43 5559 224-0
 www.brandnertal.at

**VOR
ARL
BERG**